



**A&M
PROJEKT**

ADRES DO KORESPONDENCJI:
A&M PROJEKT Spółka z o.o.
32 - 500 Chrzanów ul. Kadłubek 23 m. 2
biuro@amprojekt-chrzanow.pl tel. 504 042 371, 517 220 142

DOKUMENTACJA FORMALNO – PRAWNA

Nazwa zamierzenia budowlanego:	Budowa kanalizacji sanitarnej w m. Grodzisko w rejonie ul. Rzecznej, ul. Jazowej
Adres inwestycji:	Grodzisko ul. Rzeczna, ul. Jazowa
Kategoria obiektu budowlanego:	XXVI
Lokalizacja inwestycji Jednostka ewidencyjna: Obręb: Dziela:	Grodzisko 121309_5 Zator - obszar wiejski 0002 Grodzisko dz. nr 332, 251/4, 251/2, 252, 253/3, 253/2
Inwestor:	Gmina Zator 32-640 Zator, Plac Marszałka Józefa Piłsudskiego 1
ZAKRES OPRACOWANIA:	BRANŻA SANITARNA
Projektował: mgr inż. Aneta Wójcik, nr upr. MAP/0246/POOS/11 Specjalność instalacyjna w zakresie sieci, instalacji i urządzeń cieplnych, wentylacyjnych, gazowych, wodociągowych i kanalizacyjnych.	mgr inż. Aneta Wójcik Uprawnienia do projektowania oraz nadzoru w specjalności instalacyjnej w zakresie sieci, instalacji i urządzeń wod-kan cieplnych, wodociągowych i gazowych Nr ewid. MAP/0246/POOS/11
Sprawdził: mgr inż. Grzegorz Towarek, nr upr. SLK/2409/ZOOS/08 Specjalność instalacyjna w zakresie sieci, instalacji i urządzeń cieplnych, wentylacyjnych, gazowych, wodociągowych i kanalizacyjnych.	mgr inż. Grzegorz Towarek upr. bud. do projektowania w specjalności instalacyjnej Nr ewid. SLK/2409/ZOOS/08
Data opracowania: PAŹDZIERNIK 2022 r.	
EGZ. 1/1	

DOKUMENTACJA FORMALNO - PRAWNA

1. Wykaz działek inwestycyjnych
2. Wypisy z rejestru gruntów
3. Zgody na dysponowanie
4. Oświadczenia wraz z załącznikiem graficznym

Budowa kanalizacji sanitarnej w m. Grodzisko w rejonie ulicy Rzecznej, ul. Jazowej

Inwestycja na działkach:

Jednostka ewidencyjna: 121309_5 Zator – obszar wiejski

Obręb: 0002 Grodzisko dz. nr 332, 251/4, 251/2, 252, 253/3, 253/2

L.p.	Właściciel	Udział	Nr działki	Obręb	Jedn. ewid.	KW	Forma wyrażenia zgody
1	2	3	3	4	5	6	8
1.	Gmina Zator Pl. Marszałka Józefa Piłsudskiego 1 32-640 Zator	1/1	332	0002 Grodzisko	121309_5 Zator - obszar wiejski	KR1E/00039992/6	Pismo znak DI.7230.1.61.2022 z dnia 09.09.2022 r.
2.	Iwona Szczygieł Ul. Rzeczna 4 32-640 Grodzisko Piotr Szczygieł Ul. Rzeczna 4 32-640 Grodzisko	1/1	251/4	0002 Grodzisko	121309_5 Zator - obszar wiejski	KW 22319	Oświadczenie
3.	Krzysztof Dziedzic Ul. Nadbrzeżna 4 32-640 Grodzisko Janina Dziedzic Ul. Nadbrzeżna 4 32-640 Grodzisko	1/1	251/2	0002 Grodzisko	121309_5 Zator - obszar wiejski	KW 18069	Oświadczenie
4.	Józef Kajdas Ul. Jazowa 1 32-640 Grodzisko	1/1	252	0002 Grodzisko	121309_5 Zator - obszar wiejski	KR1E/00064260/0	Oświadczenie

5.	Aleksandra Śmiech Ul. Olszyna 5 32-640 Grodzisko	1/1	253/3	0002 Grodzisko	121309_5 Zator - obszar wiejski	KR1E/00064260/0	Oświadczenie
6.	Krzysztof Toporek Ul. bugajska 42 32-640 Zator	1/1	253/2	0002 Grodzisko	121309_5 Zator - obszar wiejski	KR1E/00064260/0	Oświadczenie
7.	Janusz Waliczek Ul. Rzeczna 6 32-640 Grodzisko Urszula Waliczek Ul. Rzeczna 6 32-640 Grodzisko	1/1	251/5	0002 Grodzisko	121309_5 Zator - obszar wiejski	KR1E/00029437/5	Oświadczenie – dot. Przyłącza kanalizacyjnego

Województwo: **małopolskie**
Powiat: **oświęcimski**
Jednostka ewidencyjna: **121309_5, Zator - obszar wiejski**
Obręb ewidencyjny: **0002, Grodzisko**

STAROSTA OŚWIECIMSKI

(nazwa organu wydającego dokument)

UPROSZCZONY WYPIS Z REJESTRU GRUNTÓW

sporządzono dnia: 13-07-2022 08:10:04

Nr jednostki rejestrowej: **G333**

Osoby: 1

Udział Forma władania	Dane osoby fizycznej / instytucji
1/1 własność	GMINA ZATOR siedziba: pl. Marszałka Józefa Piłsudskiego 1, 32-640 Zator

Działki ewidencyjne: 2

UWAGA: Liczba wszystkich działek w tej jednostce rejestrowej wynosi: 62

Numer działki Identyfikator	Adres	Powierzchnia [ha]	Użytek i klasa bonitacyjna		Nr KW lub inne dokumenty
			Oznaczenie	Pow. [ha]	
284 121309_5.0002.284		0.1382	dr	0.1382	KR1E/00039992/6
332 121309_5.0002.332		0.0490	dr	0.0490	KR1E/00039992/6

Razem powierzchnia działek [ha]:	0.1872	ha
Słownie:	jeden tysiąc osiemset siedemdziesiąt dwa metry kwadratowe	

Powierzchnia całej jednostki rejestrowej: **5.3256** (pięć hektarów trzy tysiące dwieście pięćdziesiąt sześć metrów kwadratowych)

Oznaczenia użytków i klas
dr - Drogi

Sporządził(a): Urszula Wcisło

13-07-2022

(imię i nazwisko osoby reprezentującej organ
lub osoby upoważnionej przez organ: data i podpis)

Województwo: **małopolskie**Powiat: **oświęcimski**Jednostka ewidencyjna: **121309_5, Zator - obszar wiejski**Obręb ewidencyjny: **0002, Grodzisko**

STAROSTA OŚWIECIMSKI

(nazwa organu wydającego dokument)

UPROSZCZONY WYPIS Z REJESTRU GRUNTÓW

sporządzono dnia: 13-07-2022 08:10:04

Nr jednostki rejestrowej: **G197**Osoby: **1**

Udział Forma władania	Dane osoby fizycznej / instytucji
wspólność ustawowa 1/1 własność	Szczygieł Piotr (Tadeusz, Weronika) adres: ul. Rzeczna 4, Grodzisko Szczygieł Iwona (Jerzy, Kazimiera) adres: ul. Rzeczna 4, Grodzisko

Działki ewidencyjne: **1**

Numer działki Identyfikator	Adres	Powierzchnia [ha]	Użytek i klasa bonitacyjna		Nr KW lub inne dokumenty
			Oznaczenie	Pow. [ha]	
251/4 121309_5.0002.251/4	Grodzisko, ul. Rzeczna 4	0.0907	RIVa RV B	0.0177 0.0241 0.0489	KW 22319

UWAGA: Działka zabudowana budynkami: 251/4;1.

Razem powierzchnia działek [ha]:	0.0907	ha
Słownie:	dziewięćset siedem metrów kwadratowych	

Oznaczenia użytków i klas
B - Tereny mieszkaniowe
RIVa - Grunty orne
RV - Grunty orne

Budynki niestanowiące odrębnego od gruntu przedmiotu własności: **1**

Identyfikator	121309_5.0002.251/4.1_BUD	Kondygnacje nadziemne: 2
Działka	121309_5.0002.251/4	Kondygnacje podziemne: 1
Adres	Grodzisko, ul. Rzeczna 4	Powierzchnia zabudowy (z dokumentów) [m²]: 95
Rodzaj wg KŚT	budynki mieszkalne	Powierzchnia użytkowa lokali niewyodrębnionych [m²]: -
		Powierzchnia użytkowa lokali odrębnych [m²]: -
		Powierzchnia użytkowa pomieszczeń przynależnych do lokali [m²]: -
Uwagi: Ostatnia kondygnacja stanowi poddasze użytkowe		

Sporządził(a): Urszula Wcisło

13-07-2022

(imię i nazwisko osoby reprezentującej organ
lub osoby upoważnionej przez organ: data i podpis)

Województwo: **małopolskie**Powiat: **oświęcimski**Jednostka ewidencyjna: **121309_5, Zator - obszar wiejski**Obręb ewidencyjny: **0002, Grodzisko**

STAROSTA OŚWIECIMSKI

(nazwa organu wydającego dokument)

UPROSZCZONY WYPIS Z REJESTRU GRUNTÓW

sporządzono dnia: 13-07-2022 08:10:04

Nr jednostki rejestrowej: **G178**

Osoby: 1

Udział Forma władania	Dane osoby fizycznej / instytucji
wspólność ustawowa 1/1 własność	Dziedzic Krzysztof (Stanisław, Marianna) adres: ul. Nadbrzeżna 4, Grodzisko Dziedzic Janina (Franciszek, Władysława) adres: ul. Nadbrzeżna 4, Grodzisko

Działy ewidencyjne: 1

Numer działki Identyfikator	Adres	Powierzchnia [ha]	Użytek i klasa bonitacyjna		Nr KW lub inne dokumenty
			Oznaczenie	Pow. [ha]	
251/2 121309_5.0002.251/2	Grodzisko, ul. Rzeczna 2	0.0831	RV B	0.0425 0.0406	KW 18069

Uwagi: działka zabudowana budynkiem mieszkalnym nr 89 w Grodzisku

UWAGA: Działka zabudowana budynkami: 251/2;1.

Razem powierzchnia działek [ha]:	0.0831	ha
Słownie:	osiemset trzydzieści jeden metrów kwadratowych	

Oznaczenia użytków i klas
B - Tereny mieszkaniowe
RV - Grunty orne

Budynki niestanowiące odrębnego od gruntu przedmiotu własności: 1

Identyfikator	121309_5.0002.251/2.1_BUD	Kondygnacje nadziemne: 2 Kondygnacje podziemne: 0
Działka	121309_5.0002.251/2	Powierzchnia zabudowy (z dokumentów) [m²]: 110
Adres	Grodzisko, ul. Rzeczna 2	Powierzchnia użytkowa lokali niewyodrębnionych [m²]: -
Rodzaj wg KŚT	budynki mieszkalne	Powierzchnia użytkowa lokali odrębnych [m²]: -
Powierzchnia użytkowa pomieszczeń przynależnych do lokali [m²]: -		
Uwagi: -		

Sporządził(a): Urszula Wcisło

13-07-2022

(imię i nazwisko osoby reprezentującej organ
lub osoby upoważnionej przez organ; data i podpis)

Województwo: **małopolskie**Powiat: **oświęcimski**Jednostka ewidencyjna: **121309_5, Zator - obszar wiejski**Obręb ewidencyjny: **0002, Grodzisko**

STAROSTA OŚWIECIMSKI

(nazwa organu wydającego dokument)

UPROSZCZONY WYPIS Z REJESTRU GRUNTÓW

sporządzono dnia: 13-07-2022 08:10:04

Nr jednostki rejestrowej: **G61**

Osoby: 1

Udział Forma władania	Dane osoby fizycznej / instytucji
1/1 własność	Kajdas Józef Zdzisław (Józef, Helena) adres: ul. Jazowa 1, Grodzisko

Działki ewidencyjne: 1

UWAGA: Liczba wszystkich działek w tej jednostce rejestrowej wynosi: 2

Numer działki Identyfikator	Adres	Powierzchnia [ha]	Użytek i klasa bonitacyjna		Nr KW lub inne dokumenty
			Oznaczenie	Pow. [ha]	
252 121309_5.0002.252	Grodzisko, ul. Jazowa 1	0.4200	RIVa RV B	0.2836 0.0661 0.0703	KR1E/00064260/0

UWAGA: Działka zabudowana budynkami: 252;1, 252;2, 252;3.

Razem powierzchnia działek [ha]:	0.4200	ha
Słownie:	cztery tysiące dwieście metrów kwadratowych	

Powierzchnia całej jednostki rejestrowej: **0.5987 (pięć tysięcy dziewięćset osiemdziesiąt siedem metrów kwadratowych)**

Oznaczenia użytków i klas
B - Tereny mieszkaniowe
RIVa - Grunty orne
RV - Grunty orne

Budynki niestanowiące odrębnego od gruntu przedmiotu własności: 3

Identyfikator	121309_5.0002.252.1_BUD	Kondygnacje nadziemne: 2 Kondygnacje podziemne: 0
Działka	121309_5.0002.252	Powierzchnia zabudowy (z dokumentów) [m ²]: 80
Adres	Grodzisko, ul. Jazowa 1	Powierzchnia użytkowa lokali niewyodrębnionych [m ²]: -
Rodzaj wg KŚT	budynki mieszkalne	Powierzchnia użytkowa lokali odrębnych [m ²]: -
Uwagi: -		Powierzchnia użytkowa pomieszczeń przynależnych do lokali [m ²]: -

Identyfikator	121309_5.0002.252.2_BUD	Kondygnacje nadziemne: 1 Kondygnacje podziemne: 0
Działka	121309_5.0002.252	Powierzchnia zabudowy (z dokumentów) [m ²]: 27
Adres	Grodzisko, ul. Jazowa 1	Powierzchnia użytkowa lokali niewyodrębnionych [m ²]: -
Rodzaj wg KŚT	pozostałe budynki niemieszkalne	Powierzchnia użytkowa lokali odrębnych [m ²]: -
Uwagi: -		Powierzchnia użytkowa pomieszczeń przynależnych do lokali [m ²]: -

Identyfikator	121309_5.0002.252.3_BUD	Kondygnacje nadziemne: 1 Kondygnacje podziemne: 0
Działka	121309_5.0002.252	Powierzchnia zabudowy (z dokumentów) [m ²]: 48
Adres	Grodzisko, ul. Jazowa 1	Powierzchnia użytkowa lokali niewyodrębnionych [m ²]: -
Rodzaj wg KŚT	pozostałe budynki niemieszkalne	Powierzchnia użytkowa lokali odrębnych [m ²]: -
Uwagi: -		Powierzchnia użytkowa pomieszczeń przynależnych do lokali [m ²]: -

Znak sprawy: SGG.6621.3095.2022

Sporządził(a): Urszula Wcisło

13-07-2022

*(imię i nazwisko osoby reprezentującej organ
lub osoby upoważnionej przez organ: data i podpis)*

Województwo: **małopolskie**Powiat: **oświęcimski**Jednostka ewidencyjna: **121309_5, Zator - obszar wiejski**Obręb ewidencyjny: **0002, Grodzisko**

STAROSTA OŚWIECIMSKI

(nazwa organu wydającego dokument)

UPROSZCZONY WYPIS Z REJESTRU GRUNTÓW

sporządzono dnia: 09-09-2022 08:51:34

Nr jednostki rejestrowej: **G427**Osoby: **1**

Udział Forma władania	Dane osoby fizycznej / instytucji
1/1 własność	Śmiech Aleksandra Dominika (Józef, Marta) adres: ul. Olszyna 5, Grodzisko

Działki ewidencyjne: **1**UWAGA: Liczba wszystkich działek w tej jednostce rejestrowej wynosi: **2**

Numer działki Identyfikator	Adres	Powierzchnia [ha]	Użytek i klasa bonitacyjna		Nr KW lub inne dokumenty
			Oznaczenie	Pow. [ha]	
253/3 121309_5.0002.253/3		0.0982	RIVa	0.0982	KR1E/00069579/4
Razem powierzchnia działek [ha]:		0.0982	ha		
Słownie:		dziewięćset osiemdziesiąt dwa metry kwadratowe			

Powierzchnia całej jednostki rejestrowej: **0.3674 (trzy tysiące sześćset siedemdziesiąt cztery metry kwadratowe)**

Oznaczenia użytków i klas
RIVa - Grunty orne

z up. Starosty

Urszula Wcisło

w Wydziale Geodezji, Kartografii
i Gospodarki Nieruchomościami

09-09-2022

Sporządził(a): Urszula Wcisło

(imię i nazwisko osoby reprezentującej organ
lub osoby upoważnionej przez organ: data i podpis)

Województwo: **małopolskie**
 Powiat: **oświęcimski**
 Jednostka ewidencyjna: **121309_5, Zator - obszar wiejski**
 Obręb ewidencyjny: **0002, Grodzisko**

STAROSTA OŚWIECIMSKI

(nazwa organu wydającego dokument)

UPROSZCZONY WYPIS Z REJESTRU GRUNTÓW

sporządzono dnia: 09-09-2022 08:51:34

Nr jednostki rejestrowej: **G6**Osoby: **1**

Udział Forma władania	Dane osoby fizycznej / instytucji
1/1 własność	Toporek Krzysztof Józef (Grzegorz, Agnieszka) adres: ul. Bugajska 42, Zator

Działki ewidencyjne: **1**

Numer działki Identyfikator	Adres	Powierzchnia [ha]	Użytek i klasa bonitacyjna		Nr KW lub inne dokumenty
			Oznaczenie	Pow. [ha]	
253/2 121309_5.0002.253/2	Grodzisko, ul. Jazowa 3	0.1716	RIVa RV B	0.0076 0.0492 0.1148	KR1E/00013553/9

UWAGA: Działka zabudowana budynkami: 253;1, 253;2.

Razem powierzchnia działek [ha]:	0.1716	ha
Słownie:	jeden tysiąc siedemset szesnaście metrów kwadratowych	

Oznaczenia użytków i klas
B - Tereny mieszkaniowe
RIVa - Grunty orne
RV - Grunty orne

Budynki niestanowiące odrębnego od gruntu przedmiotu własności: **2**

Identyfikator	121309_5.0002.253.1_BUD	Kondygnacje nadziemne: 2
Działka	121309_5.0002.253/2	Kondygnacje podziemne: 0
Adres	Grodzisko, ul. Jazowa 3	Powierzchnia zabudowy (z dokumentów) [m ²]: 108
Rodzaj wg KŚT	budynki mieszkalne	Powierzchnia użytkowa lokali niewyodrębnionych [m ²]: -
		Powierzchnia użytkowa lokali odrębnych [m ²]: -
		Powierzchnia użytkowa pomieszczeń przynależnych do lokali [m ²]: -

Uwagi: Ostatnia kondygnacja stanowi poddasze użytkowe

Identyfikator	121309_5.0002.253.2_BUD	Kondygnacje nadziemne: 1
Działka	121309_5.0002.253/2	Kondygnacje podziemne: 0
Adres	Grodzisko, ul. Jazowa 3	Powierzchnia zabudowy (z dokumentów) [m ²]: 93
Rodzaj wg KŚT	pozostałe budynki niemieszkalne	Powierzchnia użytkowa lokali niewyodrębnionych [m ²]: -
		Powierzchnia użytkowa lokali odrębnych [m ²]: -
		Powierzchnia użytkowa pomieszczeń przynależnych do lokali [m ²]: -

Uwagi: -

z up. Starosty

Urszula Wcisło

Sporządził(a): Urszula Wcisło

w Wydziale Geodezji, Kartografii
i Gospodarki i

09-09-2022

(imię i nazwisko osoby reprezentującej organ
lub osoby upoważnionej przez organ: data i podpis)

Województwo: **małopolskie**Powiat: **oświęcimski**Jednostka ewidencyjna: **121309_5, Zator - obszar wiejski**Obręb ewidencyjny: **0002, Grodzisko**

STAROSTA OŚWIĘCIMSKI

(nazwa organu wydającego dokument)

UPROSZCZONY WYPIS Z REJESTRU GRUNTÓW

sporządzono dnia: 13-07-2022 08:10:04

Nr jednostki rejestrowej: **G220**

Osoby: 1

Udział Forma władania	Dane osoby fizycznej / instytucji
wspólność ustawowa 1/1 własność	Waliczek Janusz Andrzej (Sylwester, Rozalia) adres: ul. Rzeczna 6, Grodzisko Waliczek Urszula Maria (Werner, Anna) adres: ul. Rzeczna 6, Grodzisko

Działki ewidencyjne: 1

Numer działki Identyfikator	Adres	Powierzchnia [ha]	Użytek i klasa bonitacyjna		Nr KW lub inne dokumenty
			Oznaczenie	Pow. [ha]	
251/5 121309_5.0002.251/5	Grodzisko, ul. Rzeczna 6	0.0351	B	0.0351	KR1E/00029437/5

Uwagi: działka zabudowana budynkiem nr 104 w Grodzisku

UWAGA: Działka zabudowana budynkami: 251/5;1.

Razem powierzchnia działek [ha]:	0.0351	ha
Słownie:	trzysta pięćdziesiąt jeden metrów kwadratowych	

Oznaczenia użytków i klas
B - Tereny mieszkaniowe

Budynki niestanowiące odrębnego od gruntu przedmiotu własności: 1

Identyfikator	121309_5.0002.251/5.1_BUD	Kondygnacje nadziemne: 3
Działka	121309_5.0002.251/5	Kondygnacje podziemne: 0
Adres	Grodzisko, ul. Rzeczna 6	Powierzchnia zabudowy (z dokumentów) [m²]: 93
Rodzaj wg KŚT	budynki mieszkalne	Powierzchnia użytkowa lokali niewyodrębnionych [m²]: -
		Powierzchnia użytkowa lokali odrębnych [m²]: -
		Powierzchnia użytkowa pomieszczeń przynależnych do lokali [m²]: -
Uwagi: -		

Sporządził(a): Urszula Wcisło

13-07-2022

(imię i nazwisko osoby reprezentującej organ
lub osoby upoważnionej przez organ: data i podpis)

Grodzisko dn. 06.09.2022.

OŚWIADCZENIE

złożone w dniu 06.09.2022.

w miejscowości Grodzisko

przez:

imię i nazwisko : PIOTR SZCZYGIEL

dowód osobisty nr : CEB 404 980

zamieszkały : 32-640 GRODZISKO UL. RZECZNA 4

jako: właściciela, współwłaściciela, wieczystego użytkownika*

nieruchomości położonej w Grodzisko

objętej KW KH 22319 pgr. 251/4

Niniejszym oświadczam, że wyrażam zgodę na nieodpłatne posadowienie urządzeń wodociągowych i/lub urządzeń kanalizacyjnych* na nieruchomości pgr. 251/4 obj. KW KH 22319 stanowiącą moją własność / współwłasność / wieczyste użytkowanie* oraz, że zrzekam się z tego tytułu wszelkich roszczeń względem Gminy Zator z siedzibą przy Placu Marszałka Józefa Piłsudskiego 1, 32-640 Zator a także zapewnię jego przedstawicielom nieodpłatny dostęp do tych urządzeń w pasie ich przebiegu celem prowadzenia eksploatacji, konserwacji i napraw.

Równocześnie w przypadku zbycia w/w nieruchomości zobowiązuje się, że w umowie zbycia (sprzedaż, zamiana, dzierżawa bądź inne) zostanie zamieszczona klauzula, że nabywca zobowiązuje się do nieodpłatnego znoszenia posadowienia urządzeń wodociągowych i/lub urządzeń kanalizacyjnych*, do zapewnienia nieodpłatnego dostępu do tychże urządzeń celem ich eksploatacji, konserwacji i napraw.

Piotr Szczygiel

właściciel

współwłaściciel

wieczysty użytkownik

SPEŁNIENIE OBOWIĄZKU INFORMACYJNEGO

Zgodnie z art. 13 ust. 1 i 2 Rozporządzenia o ochronie danych osobowych z dnia 27 kwietnia 2016 r. (RODO) informuję, iż Administratorem Pani/Pana danych osobowych jest Gmina Zator z siedzibą przy Placu Marszałka Józefa Piłsudskiego 1, 32-640 Zator. Pani/Pana dane osobowe przetwarzane będą w celu i zakresie niezbędnym do umożliwienia realizacji działań inwestycyjnych, remontów i modernizacji sieci wodociągowej zlokalizowanej na nieruchomości gruntowej i są niezbędne do celów wynikających z prawnie uzasadnionych interesów realizowanych przez Administratora (RODO Art. 6, ust. 1, lit f)

Odbiorcą Pani/Pana danych osobowych mogą być kancelarie prawne, firmy doradcze, biura projektowe, organy egzekucyjne i dostawcy systemów informatycznych, z którymi współpracuje Administrator. Pani/Pana dane osobowe będą przechowywane przez okres eksploatacji sieci kanalizacyjnej.

Posiada pan/pani prawo dostępu do treści swoich danych oraz prawo ich sprostowania, usunięcia, ograniczenia przetwarzania, prawo do przenoszenia danych, prawo do wniesienia sprzeciwu.

Ma Pani/Pan prawo do wniesienia skargi do właściwego organu nadzorczego w zakresie ochrony danych osobowych gdy uzna Pani/Pan, iż przetwarzanie danych osobowych Pani/Pana dotyczących narusza przepisy ogólnego Rozporządzenia o ochronie danych osobowych z dnia 27 kwietnia 2016 r. podanie przez Panią/Pana danych osobowych jest warunkiem umownym.

Grodzisko dn. 06.09.2022

OŚWIADCZENIE

złożone w dniu 06.09.2022

w miejscowości Grodzisko

przez:

imię i nazwisko : Iwona Szuchyć

dowód osobisty nr : CEB 304983

zamieszkały : 32-640 GRODZISKO ul. RZECZNA 4

jako: właściciela , współwłaściciela , wieczystego użytkownika*

nieruchomości położonej w Grodzisko

objętej KW KW 22319 pgr. 251/4

Niniejszym oświadczam, że wyrażam zgodę na nieodpłatne posadowienie urządzeń wodociągowych i/lub urządzeń kanalizacyjnych* na nieruchomości pgr. 251/4 obj. KW KW 22319 stanowiącą moją własność / współwłasność / wieczyste użytkowanie* oraz, że zrzekam się z tego tytułu wszelkich roszczeń względem Gminy Zator z siedzibą przy Placu Marszałka Józefa Piłsudskiego 1, 32-640 Zator a także zapewnię jego przedstawicielom nieodpłatny dostęp do tych urządzeń w pasie ich przebiegu celem prowadzenia eksploatacji, konserwacji i napraw.

Równocześnie w przypadku zbycia w/w nieruchomości zobowiązuje się, że w umowie zbycia (sprzedaż, zamiana, dzierżawa bądź inne) zostanie zamieszczona klauzula, że nabywca zobowiązuje się do nieodpłatnego znoszenia posadowienia urządzeń wodociągowych i/lub urządzeń kanalizacyjnych*, do zapewnienia nieodpłatnego dostępu do tychże urządzeń celem ich eksploatacji, konserwacji i napraw.

Iwona Szuchyć

właściciel
współwłaściciel
wieczysty użytkownik

SPEŁNIENIE OBOWIĄZKU INFORMACYJNEGO

Zgodnie z art. 13 ust. 1 i 2 Rozporządzenia o ochronie danych osobowych z dnia 27 kwietnia 2016 r. (RODO) informuję, iż Administratorem Pani/Pana danych osobowych jest Gmina Zator z siedzibą przy Placu Marszałka Józefa Piłsudskiego 1, 32-640 Zator. Pani/Pana dane osobowe przetwarzane będą w celu i zakresie niezbędnym do umożliwienia realizacji działań inwestycyjnych, remontów i modernizacji sieci wodociągowej zlokalizowanej na nieruchomości gruntowej i są niezbędne do celów wynikających z prawnie uzasadnionych interesów realizowanych przez Administratora (RODO Art. 6, ust. 1, lit f)

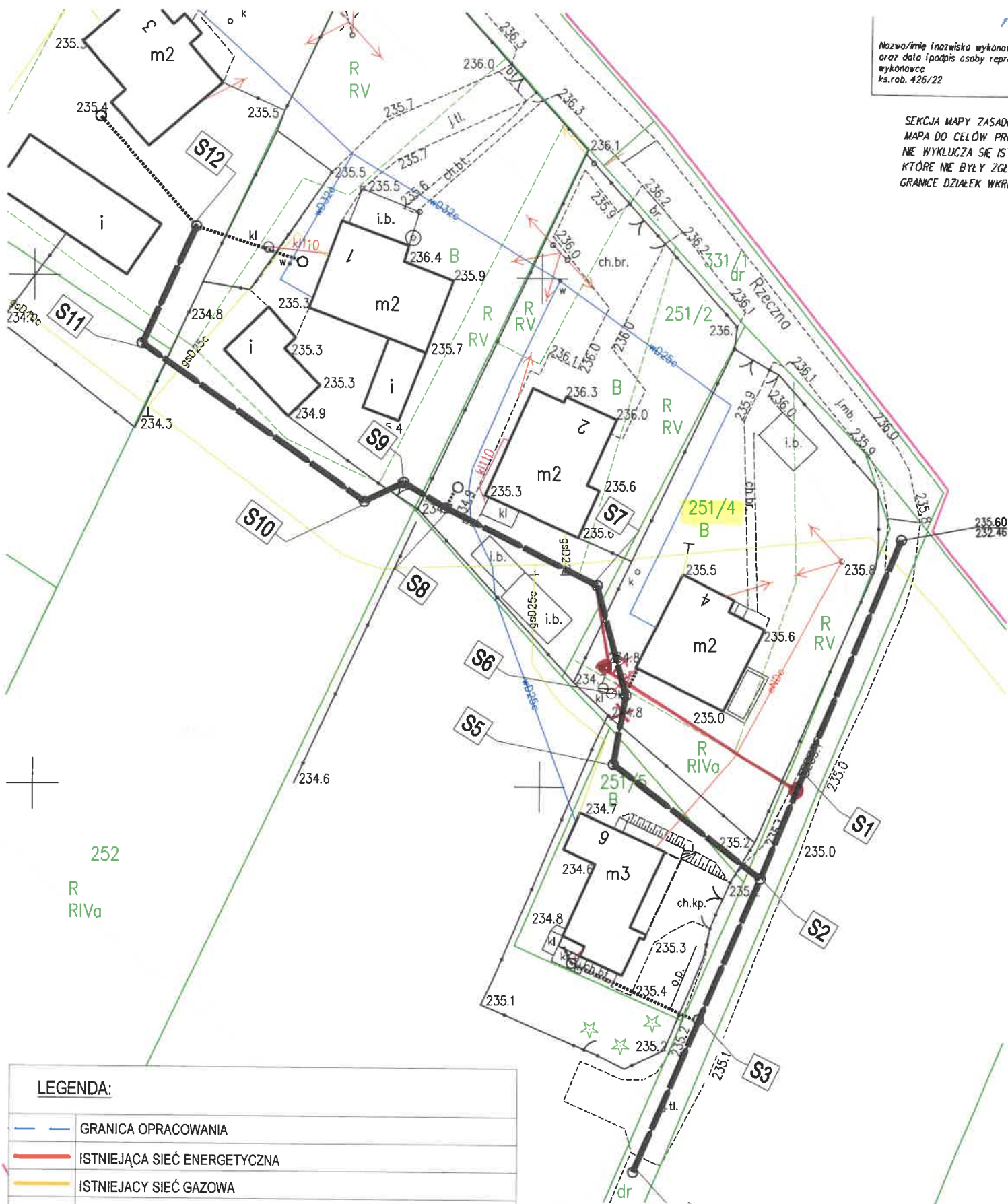
Odbiorcą Pani/Pana danych osobowych mogą być kancelarie prawne, firmy doradcze, biura projektowe, organy egzekucyjne i dostawcy systemów informatycznych, z którymi współpracuje Administrator. Pani/Pana dane osobowe będą przechowywane przez okres eksploatacji sieci kanalizacyjnej.

Posiada pan/pani prawo dostępu do treści swoich danych oraz prawo ich sprostowania, usunięcia, ograniczenia przetwarzania, prawo do przenoszenia danych, prawo do wniesienia sprzeciwu.

Ma Pani/Pan prawo do wniesienia skargi do właściwego organu nadzorczego w zakresie ochrony danych osobowych gdy uzna Pani/Pan, iż przetwarzanie danych osobowych Pani/Pana dotyczących narusza przepisy ogólnego Rozporządzenia o ochronie danych osobowych z dnia 27 kwietnia 2016 r. podanie przez Panią/Pana danych osobowych jest warunkiem umownym.

Nazwa/imię i nazwisko wykonawcy
oraz data i podpis osoby reprezentującej wykonawcę
ks.rob. 426/22

SEKCJA MAPY ZASADA
MAPA DO CELÓW PROJEKTOWYCH
NIE WYKŁUCZA SIĘ ISŁ
KTÓRE NIE BYŁY ZGŁ.
GRANICE DZIAŁEK WKRE



LEGENDA:

—	GRANICA OPRACOWANIA
—	ISTNIEJĄCA SIEĆ ENERGETYCZNA
—	ISTNIEJĄCA SIEĆ GAZOWA
—	ISTNIEJĄCA SIEĆ WODOCIĄGOWA
—	SIEĆ KANALIZACJI SANITARNEJ

PROJEKTOWANE UZBROJENIE

—	PROJEKTOWANA SIEĆ KANALIZACJI SANITARNEJ PVC DN 200 L- 170,0 m
---	PRZYŁĄCZA KANALIZACJI SANITARNEJ PVC DN 160
SCA1	MIEJSCE WŁĄCZENIA DO PROJEKTOWANEJ STUDNI BET. DN 1200 NA PODSTAWIE PROJEKTU BUD. ZATWIERDZONEGO DECYZJĄ POZWOLENIA NA BUDOWĘ NR WI-VI.7840.1.81.2015.JP nr 23/B/2015 z dnia 15.06.2015 r.

ZAŁĄCZNIK NR 1

Ja niżej podpisany (a) Piotr i Iwona Szczęśliwi
akceptuję trasę sieci gazowej / przyłącza gazu / szafki gazowej
przedstawioną graficznie na mapie sytuacyjnej.

Działka nr 251/4 Szczęśliwi Piotr
06.09.2022 Grażyna Jmone

data

czytelny podpis

Grodzisko dn. 06.09.2022

OŚWIADCZENIE

złożone w dniu 06.09.2022.

w miejscowości Grodzisko

przez:

imię i nazwisko : KRZYSZTOF ORLEDZIC

dowód osobisty nr : —

zamieszkały : 32-640 Grodzisko, ul. Nadborek 4

jako: właściciela, współwłaściciela, wieczystego użytkownika*

nieruchomości położonej w Grodzisko

objętej KW 18069 pgr. 251/2

Niniejszym oświadczam, że wyrażam zgodę na nieodpłatne posadowienie ~~urządzeń wodociągowych~~ i/lub ~~urządzeń~~ kanalizacyjnych* na nieruchomości pgr. 251/2 obj. KW 18069 stanowiącą moją własność / współwłasność / wieczyste użytkowanie* oraz, że zrzekam się z tego tytułu wszelkich roszczeń względem Gminy Zator z siedzibą przy Placu Marszałka Józefa Piłsudskiego 1, 32-640 Zator a także zapewnię jego przedstawicielom nieodpłatny dostęp do tych urządzeń w pasie ich przebiegu celem prowadzenia eksploatacji, konserwacji i napraw. Równocześnie w przypadku zbycia w/w nieruchomości zobowiązuje się, że w umowie zbycia (sprzedaż, zamiana, dzierżawa bądź inne) zostanie zamieszczona klauzula, że nabywca zobowiązuje się do nieodpłatnego znoszenia posadowienia ~~urządzeń wodociągowych~~ i/lub urządzeń kanalizacyjnych*, do zapewnienia nieodpłatnego dostępu do tychże urządzeń celem ich eksploatacji, konserwacji i napraw.

Dziękuję Krzysztof Orledzic

właściciel

współwłaściciel

wieczysty użytkownik

SPEŁNIENIE OBOWIĄZKU INFORMACYJNEGO

Zgodnie z art. 13 ust. 1 i 2 Rozporządzenia o ochronie danych osobowych z dnia 27 kwietnia 2016 r. (RODO) informuję, iż Administratorem Pani/Pana danych osobowych jest Gmina Zator z siedzibą przy Placu Marszałka Józefa Piłsudskiego 1, 32-640 Zator. Pani/Pana dane osobowe przetwarzane będą w celu i zakresie niezbędnym do umożliwienia realizacji działań inwestycyjnych, remontów i modernizacji sieci wodociągowej zlokalizowanej na nieruchomości gruntowej i są niezbędne do celów wynikających z prawnie uzasadnionych interesów realizowanych przez Administratora (RODO Art. 6, lit. f).

Odbiorcą Pani/Pana danych osobowych mogą być kancelarie prawne, firmy doradcze, biura projektowe, organy egzekucyjne i dostawcy systemów informatycznych, z którymi współpracuje Administrator. Pani/Pana dane osobowe będą przechowywane przez okres eksploatacji sieci kanalizacyjnej.

Posiada pan/pani prawo dostępu do treści swoich danych oraz prawo ich sprostowania, usunięcia, ograniczenia przetwarzania, prawo do przenoszenia danych, prawo do wznesienia sprzeciwu.

Ma Pani/Pan prawo do wniesienia skargi do właściwego organu nadzorczego w zakresie ochrony danych osobowych gdy uzna Pani/Pan, iż przetwarzanie danych osobowych Pani/Pana dotyczących narusza przepisy ogólnego Rozporządzenia o ochronie danych osobowych z dnia 27 kwietnia 2016 r. podanie przez Panią/Pana danych osobowych jest warunkiem umownym.

Grodzisko dn. 06.09.2022.

OŚWIADCZENIE

złożone w dniu 06.09.2022.

w miejscowości Grodzisko

przez:

imię i nazwisko : JANINA DZIEDYCH

dowód osobisty nr : —

zamieszkały : 32-640 Grodzisko ul. Młoczyńska 4

jako: właściciela , współwłaściciela , wieczystego użytkownika*

nieruchomości położonej w Grodzisko

objętej KW 18069 pgr. 251/2

Niniejszym oświadczam, że wyrażam zgodę na nieodpłatne posadowienie urządzeń wodociągowych i/lub urządzeń kanalizacyjnych* na nieruchomości pgr. 251/2 obj. KW 18069 stanowiącą moją własność / współwłasność / wieczyste użytkowanie* oraz, że zrzekam się z tego tytułu wszelkich roszczeń względem Gminy Zator z siedzibą przy Placu Marszałka Józefa Piłsudskiego 1, 32-640 Zator a także zapewnię jego przedstawicielom nieodpłatny dostęp do tych urządzeń w pasie ich przebiegu celem prowadzenia eksploatacji, konserwacji i napraw. Równocześnie w przypadku zbycia w/w nieruchomości zobowiązuje się, że w umowie zbycia (sprzedaż, zamiana, dzierżawa bądź inne) zostanie zamieszczona klauzula, że nabywca zobowiązuje się do nieodpłatnego znoszenia posadowienia urządzeń wodociągowych i/lub urządzeń kanalizacyjnych*, do zapewnienia nieodpłatnego dostępu do tychże urządzeń celem ich eksploatacji, konserwacji i napraw.

Janina Dziedych
właściciel
współwłaściciel
wieczysty użytkownik

SPEŁNIENIE OBOWIĄZKU INFORMACYJNEGO

Zgodnie z art. 13 ust. 1 i 2 Rozporządzenia o ochronie danych osobowych z dnia 27 kwietnia 2016 r. (RODO) informuję, iż Administratorem Pani/Pana danych osobowych jest Gmina Zator z siedzibą przy Placu Marszałka Józefa Piłsudskiego 1, 32-640 Zator. Pani/Pana dane osobowe przetwarzane będą w celu i zakresie niezbędnym do umożliwienia realizacji działań inwestycyjnych, remontów i modernizacji sieci wodociągowej zlokalizowanej na nieruchomości gruntowej i są niezbędne do celów wynikających z prawnie uzasadnionych interesów realizowanych przez Administratora (RODO Art. 6, ust. 1, lit f)

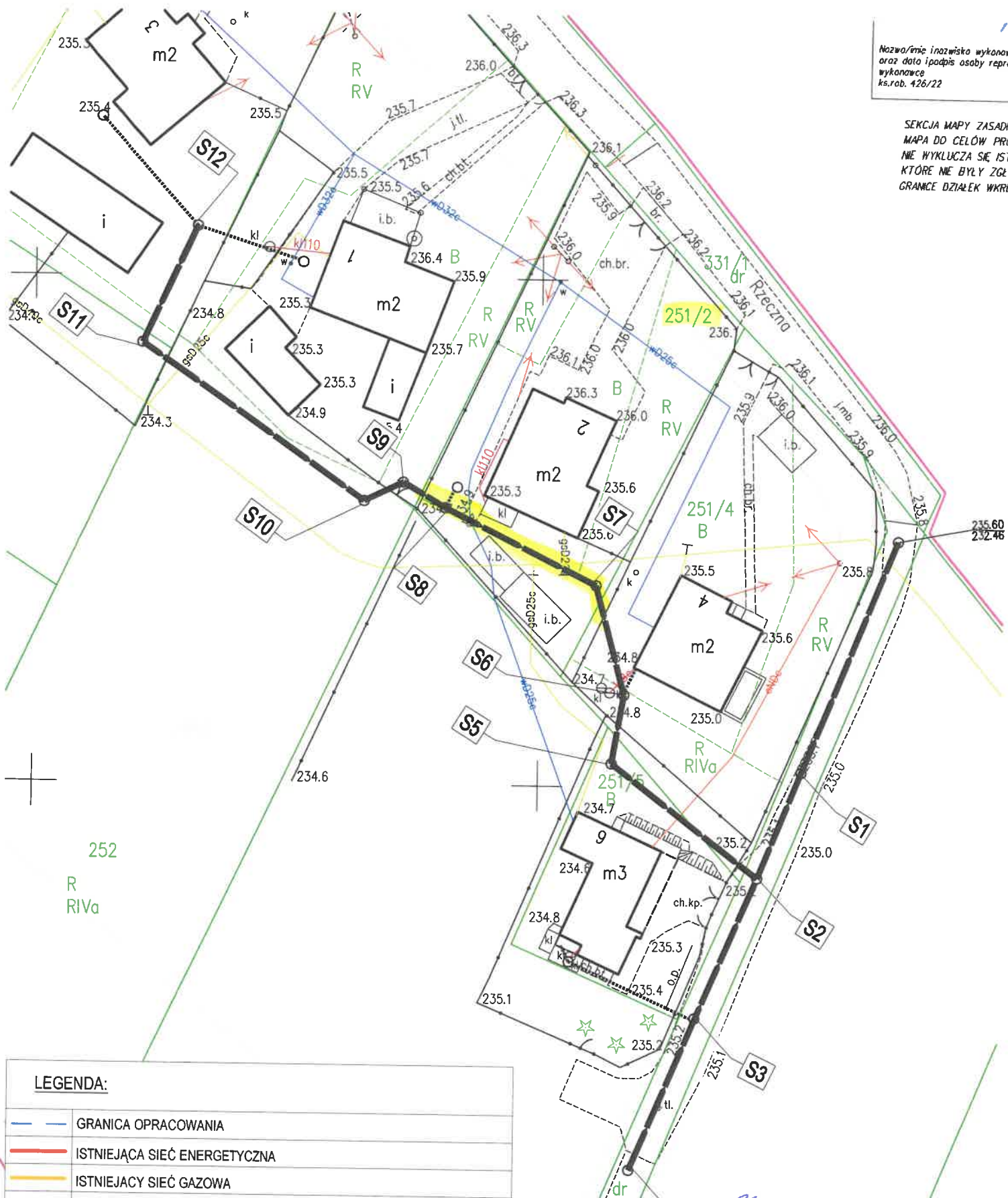
Odbiorcą Pani/Pana danych osobowych mogą być kancelarie prawne, firmy doradcze, biura projektowe, organy egzekucyjne i dostawcy systemów informatycznych, z którymi współpracuje Administrator. Pani/Pana dane osobowe będą przechowywane przez okres eksploatacji sieci kanalizacyjnej.

Posiada pan/pani prawo dostępu do treści swoich danych oraz prawo ich sprostowania, usunięcia, ograniczenia przetwarzania, prawo do przenoszenia danych, prawo do wniesienia sprzeciwu.

Ma Pani/Pan prawo do wniesienia skargi do właściwego organu nadzorczego w zakresie ochrony danych osobowych gdy uzna Pani/Pan, iż przetwarzanie danych osobowych Pani/Pana dotyczących narusza przepisy ogólnego Rozporządzenia o ochronie danych osobowych z dnia 27 kwietnia 2016 r. podanie przez Panią/Pana danych osobowych jest warunkiem umownym.

Nazwa/mię i nazwisko wykonawcy
oraz data i podpis osoby reprezentującej wykonawcę
ks.rob. 426/22

SEKCJA MAPY ZASADA
MAPA DO CELÓW PROJEKTOWYCH
NIE WYKŁUCZA SIĘ IS
KTÓRE NIE BYŁY ZGŁ.
GRANICE DZIAŁEK WKREŚLONE



LEGENDA:

- GRANICA OPRACOWANIA
- ISTNIEJĄCA SIEĆ ENERGETYCZNA
- ISTNIEJĄCA SIEĆ GAZOWA
- ISTNIEJĄCA SIEĆ WODOCIĄGOWA
- SIEĆ KANALIZACJI SANITARNEJ

PROJEKTOWANE UZBROJENIE

PROJEKTOWANA SIEĆ KANALIZACJI SANITARNEJ PVC DN 200 L- 170,0 m
PRZYŁĄCZA KANALIZACJI SANITARNEJ PVC DN 160
SCA.1 MIEJSCE WŁĄCZENIA DO PROJEKTOWANEJ STUDNI BET. DN 1200 NA PODSTAWIE PROJEKTU BUD. ZATWIERDZONEGO DECYZJĄ POZWOLENIA NA BUDOWĘ NR WI-VI.7840.1.81.2015.JP nr 23/B/2015 z dnia 15.06.2015 r.

ZAŁĄCZNIK NR 1

Ja niżej podpisany (a) PRZEDSIĘBIEMCA I WŁAŚCICIEL
akceptuję trasę sieci gazowej / przyłącza gazu / szafki gazowej
przedstawioną graficznie na mapie sytuacyjnej.

Działka nr 251/2

06.09.2015. Przedsiębiorca
czytelny podpis

Dziedzic Krystof

Grodzisko dn. 06.09.2021.

OŚWIADCZENIE

złożone w dniu 06.09.2021.

w miejscowości Grodzisko

przez:

imię i nazwisko : JÓZEF KAJAS

dowód osobisty nr : —

zamieszkały : 32-640 Grodzisko ul. Józefa Piłsudskiego 1

jako: właściciela, współwłaściciela, wieczystego użytkownika*

nieruchomości położonej w Grodzisko

objętej KW KRIE/000 64260/0 pgr. 252

Niniejszym oświadczam, że wyrażam zgodę na nieodpłatne posadowienie urządzeń wodociągowych i/lub urządzeń kanalizacyjnych* na nieruchomości pgr. 252 obj. KW 64260/0 stanowiącą moją własność / współwłasność / wieczyste użytkowanie* oraz, że zrzekam się z tego tytułu wszelkich roszczeń względem Gminy Zator z siedzibą przy Placu Marszałka Józefa Piłsudskiego 1, 32-640 Zator a także zapewnię jego przedstawicielom nieodpłatny dostęp do tych urządzeń w pasie ich przebiegu celem prowadzenia eksploatacji, konserwacji i napraw.

Równocześnie w przypadku zbycia w/w nieruchomości zobowiązuje się, że w umowie zbycia (sprzedaż, zamiana, dzierżawa bądź inne) zostanie zamieszczona klauzula, że nabywca zobowiązuje się do nieodpłatnego znoszenia posadowienia urządzeń wodociągowych i/lub urządzeń kanalizacyjnych*, do zapewnienia nieodpłatnego dostępu do tychże urządzeń celem ich eksploatacji, konserwacji i napraw.

Józef Kajas

właściciel

współwłaściciel

wieczysty użytkownik

SPEŁNIENIE OBOWIĄZKU INFORMACYJNEGO

Zgodnie z art. 13 ust. 1 i 2 Rozporządzenia o ochronie danych osobowych z dnia 27 kwietnia 2016 r. (RODO) informuję, iż Administratorem Pani/Pana danych osobowych jest Gmina Zator z siedzibą przy Placu Marszałka Józefa Piłsudskiego 1, 32-640 Zator. Pani/Pana dane osobowe przetwarzane będą w celu i zakresie niezbędnym do umożliwienia realizacji działań inwestycyjnych, remontów i modernizacji sieci wodociągowej zlokalizowanej na nieruchomości gruntowej i są niezbędne do celów wynikających z prawnie uzasadnionych interesów realizowanych przez Administratora (RODO Art. 6, ust. 1, lit f)

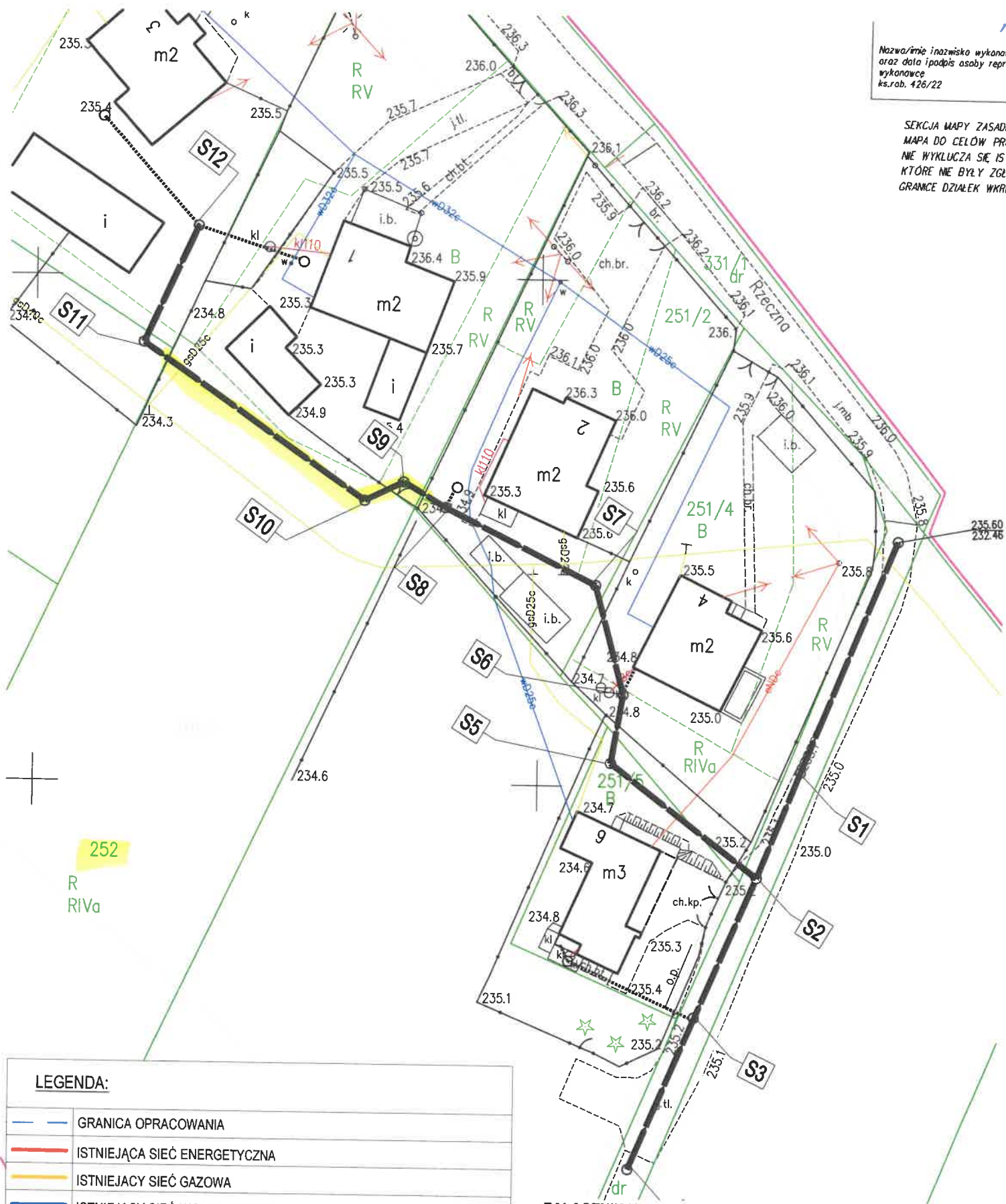
Odbiorcą Pani/Pana danych osobowych mogą być kancelarie prawne, firmy doradcze, biura projektowe, organy egzekucyjne i dostawcy systemów informatycznych, z którymi współpracuje Administrator. Pani/Pana dane osobowe będą przechowywane przez okres eksploatacji sieci kanalizacyjnej.

Posiada pan/pani prawo dostępu do treści swoich danych oraz prawo ich sprostowania, usunięcia, ograniczenia przetwarzania, prawo do przenoszenia danych, prawo do wniesienia sprzeciwu.

Ma Pani/Pan prawo do wniesienia skargi do właściwego organu nadzorczego w zakresie ochrony danych osobowych gdy uzna Pani/Pan, iż przetwarzanie danych osobowych Pani/Pana dotyczących narusza przepisy ogólnego Rozporządzenia o ochronie danych osobowych z dnia 27 kwietnia 2016 r. podanie przez Panią/Pana danych osobowych jest warunkiem umownym.

Nazwa i imię inżyniera wykonawcy
oraz data i podpis osoby reprezentującej wykonawcę
ks.rob. 426/22

SEKCJA MAPY ZASADA
MAPA DO CELÓW PRZECIWNIE WYKLUCZA SIĘ ISTNIĄCE KTORE NIE BYŁY ZGŁOSZONE
GRANICE DZIAŁEK WKREŚLONE



LEGENDA:

- GRANICA OPRACOWANIA
- ISTNIEJĄCA SIEĆ ENERGETYCZNA
- ISTNIEJĄCA SIEĆ GAZOWA
- ISTNIEJĄCA SIEĆ WODOCIĄGOWA
- SIEĆ KANALIZACJI SANITARNEJ

PROJEKTOWANE UZBROJENIE

—	PROJEKTOWANA SIEĆ KANALIZACJI SANITARNEJ PVC DN 200 L- 170,0 m
---	PRZYŁĄCZA KANALIZACJI SANITARNEJ PVC DN 160
SCA.1	MIEJSCE WŁĄCZENIA DO PROJEKTOWANEJ STUDNI BET. DN 1200 NA PODSTAWIE PROJEKTU BUD. ZATWIERDZONEGO DECYZJĄ POZWOLENIA NA BUDOWĘ NR WI-VI.7840.1.81.2015.JP nr 23/B/2015 z dnia 15.06.2015 r.

ZALĄCZNIK NR 1

Ja niżej podpisany (a) JOZEF WĄTOS
akceptuję trasę sieci gazowej / przyłącza gazowego / szafki gazowej
przedstawioną graficznie na mapie sytuacyjnej.

Działka nr 252

06.09.2015 [Signature]
data czytelny podpis

Grodzisko dn. 06/09/2022

OŚWIADCZENIE

złożone w dniu 06/09/2022

w miejscowości Grodzisko

przez:

imię i nazwisko : ALEKSANDRA ŚMIECH

dowód osobisty nr : CDK 960802

zamieszkały : OLSZYNA 5, 32-640 GRODZISKO

jako: właściciela , współwłaściciela , wieczystego użytkownika*

nieruchomości położonej w Grodzisko

objętej KW KRIE/00089260/pgr. 253/2

Niniejszym oświadczam, że wyrażam zgodę na nieodpłatne posadowienie urządzeń wodociągowych i/lub urządzeń kanalizacyjnych* na nieruchomości pgr. 253/2 obj. KW 64260 stanowiącą moją własność / współwłasność / wieczyste użytkowanie* oraz, że zrzekam się z tego tytułu wszelkich roszczeń względem Gminy Zator z siedzibą przy Placu Marszałka Józefa Piłsudskiego 1, 32-640 Zator a także zapewnię jego przedstawicielom nieodpłatny dostęp do tych urządzeń w pasie ich przebiegu celem prowadzenia eksploatacji, konserwacji i napraw. Równocześnie w przypadku zbycia w/w nieruchomości zobowiązuje się, że w umowie zbycia (sprzedaż, zamiana, dzierżawa bądź inne) zostanie zamieszczona klauzula, że nabywca zobowiązuje się do nieodpłatnego znoszenia posadowienia urządzeń wodociągowych i/lub urządzeń kanalizacyjnych*, do zapewnienia nieodpłatnego dostępu do tychże urządzeń celem ich eksploatacji, konserwacji i napraw.

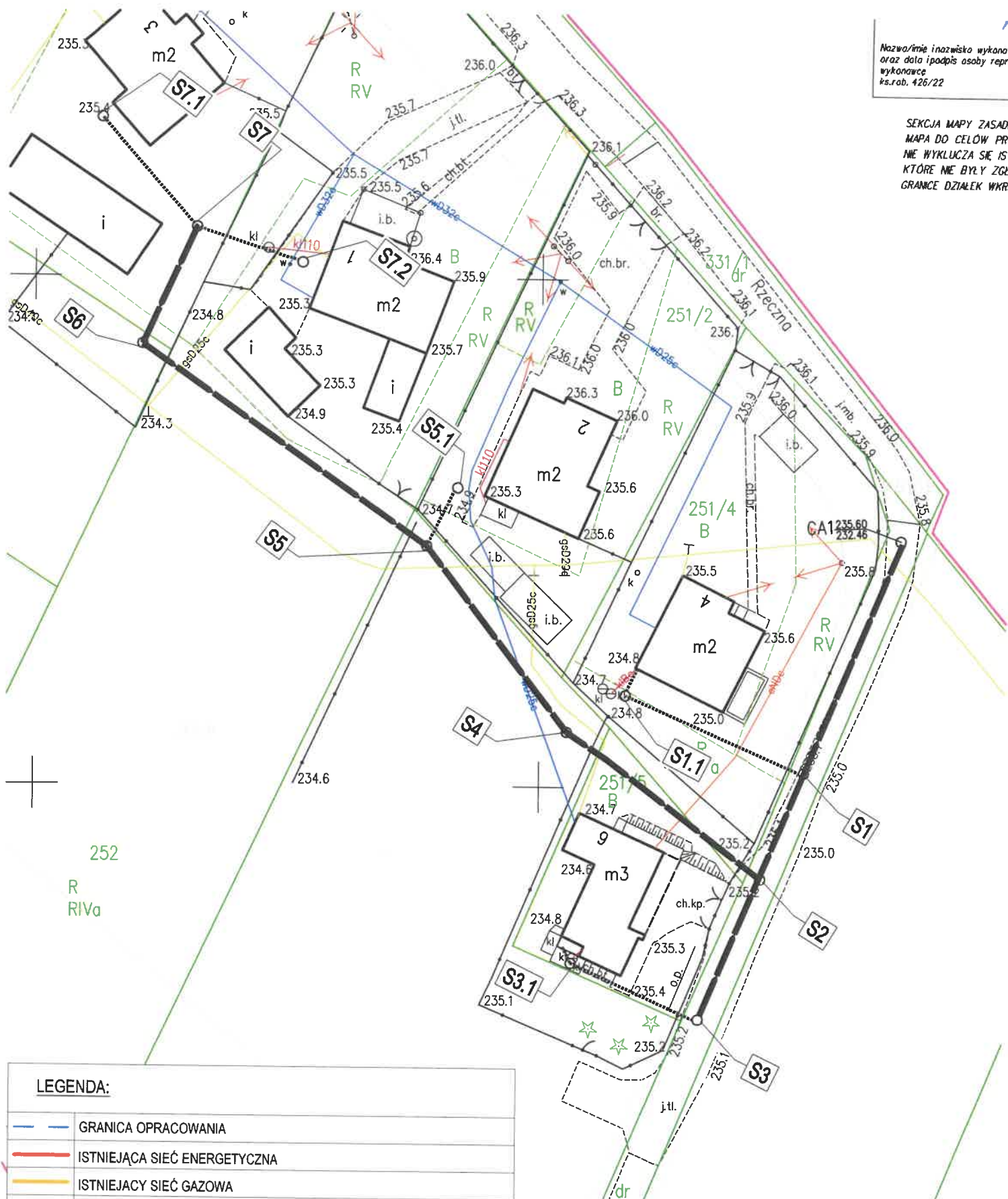
v Śmiech.
.....
właściciel
współwłaściciel
wieczysty użytkownik

SPEŁNIENIE OBOWIĄZKU INFORMACYJNEGO

Zgodnie z art. 13 ust. 1 i 2 Rozporządzenia o ochronie danych osobowych z dnia 27 kwietnia 2016 r. (RODO) informuję, iż Administratorem Pani/Pana danych osobowych jest Gmina Zator z siedzibą przy Placu Marszałka Józefa Piłsudskiego 1, 32-640 Zator. Pani/Pana dane osobowe przetwarzane będą w celu i zakresie niezbędnym do umożliwienia realizacji działań inwestycyjnych, remontów i modernizacji sieci wodociągowej zlokalizowanej na nieruchomości gruntowej i są niezbędne do celów wynikających z prawnie uzasadnionych interesów realizowanych przez Administratora (RODO Art. 6, ust. 1, lit f) Odbiorcą Pani/Pana danych osobowych mogą być kancelarie prawne, firmy doradcze, biura projektowe, organy egzekucyjne i dostawcy systemów informatycznych, z którymi współpracuje Administrator. Pani/Pana dane osobowe będą przechowywane przez okres eksploatacji sieci kanalizacyjnej. Posiada pan/pani prawo dostępu do treści swoich danych oraz prawo ich sprostowania, usunięcia, ograniczenia przetwarzania, prawo do przenoszenia danych, prawo do wniesienia sprzeciwu. Ma Pani/Pan prawo do wniesienia skargi do właściwego organu nadzorczego w zakresie ochrony danych osobowych gdy uzna Pani/Pan, iż przetwarzanie danych osobowych Pani/Pana dotyczących narusza przepisy ogólnego Rozporządzenia o ochronie danych osobowych z dnia 27 kwietnia 2016 r. podanie przez Panią/Pana danych osobowych jest warunkiem umownym.

Nazwa/imię i nazwisko wykonawcy
oraz data i podpis osoby reprezentującej wykonawcę
ks.rab. 426/22

SEKCJA MAPY ZASADA
MAPA DO CELÓW PROJEKTOWYCH
NIE WYKLUCZA SIĘ ISTNIEJĄCYCH
KTÓRE NIE BYŁY ZGŁOSZONE
GRANICE DZIAŁEK W KRAJU



LEGENDA:

	GRANICA OPRACOWANIA
	ISTNIEJĄCA SIEĆ ENERGETYCZNA
	ISTNIEJĄCA SIEĆ GAZOWA
	ISTNIEJĄCA SIEĆ WODOCIĄGOWA
	SIEĆ KANALIZACJI SANITARNEJ

PROJEKTOWANE UZBROJENIE

	PROJEKTOWANA SIEĆ KANALIZACJI SANITARNEJ PVC DN 200 L- 145,0 m
	PRZYŁĄCZA KANALIZACJI SANITARNEJ PVC DN 160
SCA.1	MIEJSCE WŁĄCZENIA DO PROJEKTOWANEJ STUDNI BET. DN 1200 NA PODSTAWIE PROJEKTU BUD. ZATWIERDZONEGO DECYZJĄ POZWOLENIA NA BUDOWĘ NR WI-VI.7840.1.81.2015.JP nr 23/B/2015 z dnia 15.06.2015 r.

ZAŁĄCZNIK NR 1

Ja niżej podpisany (a) Aleksandra Śmiech
akceptuję trasę sieci gazowej / przyłącza gazu / szafki gazowej
przedstawioną graficznie na mapie sytuacyjnej.

Działka nr 253/2

06/09/2022 Śmiech Aleksandra
data czytelnym podpisem

Grodzisko dn. 06.09.2022.

OŚWIADCZENIE

złożone w dniu 06.09.2022.

w miejscowości Grodzisko

przez:

imię i nazwisko : KAKSZIOF TOPOREC

dowód osobisty nr : CAV 099968

zamieszkały : Zator w Bygosław 42

jako: właściciela , współwłaściciela , wieczystego użytkownika*

nieruchomości położonej w Grodzisko

objętej KW KRIE/000 64260/2 pgr. 253/3

Niniejszym oświadczam, że wyrażam zgodę na nieodpłatne posadowienie urządzeń wodociągowych i/lub urządzeń kanalizacyjnych* na nieruchomości pgr. 253/3 obj. KW 64260/2 stanowiącą moją własność / współwłasność / wieczyste użytkowanie* oraz, że zrzekam się z tego tytułu wszelkich roszczeń względem Gminy Zator z siedzibą przy Placu Marszałka Józefa Piłsudskiego 1, 32-640 Zator a także zapewnię jego przedstawicielom nieodpłatny dostęp do tych urządzeń w pasie ich przebiegu celem prowadzenia eksploatacji, konserwacji i napraw. Równocześnie w przypadku zbycia w/w nieruchomości zobowiązuje się, że w umowie zbycia (sprzedaż, zamiana, dzierżawa bądź inne) zostanie zamieszczona klauzula, że nabywca zobowiązuje się do nieodpłatnego znoszenia posadowienia urządzeń wodociągowych i/lub urządzeń kanalizacyjnych*, do zapewnienia nieodpłatnego dostępu do tychże urządzeń celem ich eksploatacji, konserwacji i napraw.

✓ Toporec Józef

właściciel
współwłaściciel
wieczysty użytkownik

SPEŁNIENIE OBOWIĄZKU INFORMACYJNEGO

Zgodnie z art. 13 ust. 1 i 2 Rozporządzenia o ochronie danych osobowych z dnia 27 kwietnia 2016 r. (RODO) informuję, iż Administratorem Pani/Pana danych osobowych jest Gmina Zator z siedzibą przy Placu Marszałka Józefa Piłsudskiego 1, 32-640 Zator. Pani/Pana dane osobowe przetwarzane będą w celu i zakresie niezbędnym do umożliwienia realizacji działań inwestycyjnych, remontów i modernizacji sieci wodociągowej zlokalizowanej na nieruchomości gruntowej i są niezbędne do celów wynikających z prawnie uzasadnionych interesów realizowanych przez Administratora (RODO Art. 6, ust. 1, lit f)

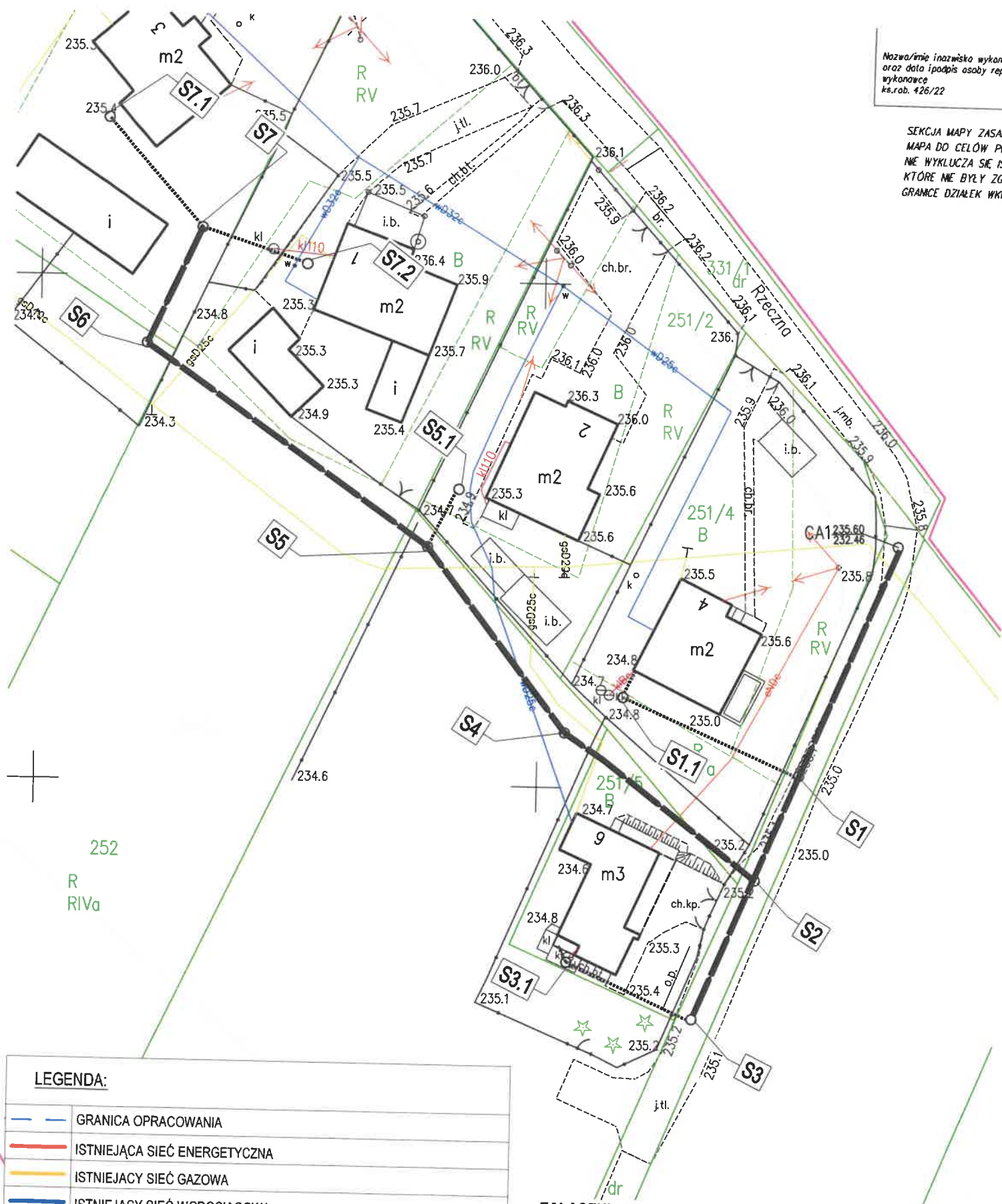
Odbiorcą Pani/Pana danych osobowych mogą być kancelarie prawne, firmy doradcze, biura projektowe, organy egzekucyjne i dostawcy systemów informatycznych, z którymi współpracuje Administrator. Pani/Pana dane osobowe będą przechowywane przez okres eksploatacji sieci kanalizacyjnej.

Posiada pan/pani prawo dostępu do treści swoich danych oraz prawo ich sprostowania, usunięcia, ograniczenia przetwarzania, prawo do przenoszenia danych, prawo do wzniesienia sprzeciwu.

Ma Pani/Pan prawo do wniesienia skargi do właściwego organu nadzorczego w zakresie ochrony danych osobowych gdy uzna Pani/Pan, iż przetwarzanie danych osobowych Pani/Pana dotyczących narusza przepisy ogólnego Rozporządzenia o ochronie danych osobowych z dnia 27 kwietnia 2016 r. podanie przez Panią/Pana danych osobowych jest warunkiem umownym.

Nazwa/imię i nazwisko wykonawcy
oraz data i podpis osoby reprezentującej wykonawcę
ks.rob. 426/22

SEKCJA MAPY ZASADA
MAPA DO CEŁÓW PROJEKTOWYCH
NIE WYKŁUCZA SIĘ ISTNIEJĄCYCH
KTÓRE NIE BYŁY ZGŁOSZONE
GRANICE DZIAŁEK W KRAJU



LEGENDA:

	GRANICA OPRACOWANIA
	ISTNIEJĄCA SIEĆ ENERGETYCZNA
	ISTNIEJĄCA SIEĆ GAZOWA
	ISTNIEJĄCA SIEĆ WODOCIĄGOWA
	SIEĆ KANALIZACJI SANITARNEJ

PROJEKTOWANE UZBROJENIE

	PROJEKTOWANA SIEĆ KANALIZACJI SANITARNEJ PVC DN 200 L- 145,0 m
	PRZYŁĄCZA KANALIZACJI SANITARNEJ PVC DN 160
SCA.1	MIEJSCE WŁĄCZENIA DO PROJEKTOWANEJ STUDNI BET. DN 1200 NA PODSTAWIE PROJEKTU BUD. ZATWIERDZONEGO DECYZJĄ POZWOLENIA NA BUDOWĘ NR WI-VI.7840.1.81.2015.JP nr 23/B/2015 z dnia 15.06.2015 r.

ZAŁĄCZNIK NR 1

Ja niżej podpisany (a) Krzysztof Poporek
akceptuję trasę sieci gazowej / przyłącza gazowego / szafki gazowej
przedstawioną graficznie na mapie sytuacyjnej.

Działka nr 253/3

09.07.2022 Poporek Krzysztof
data czytelnym podpisem

Grodzisko dn. 06.09.2021.

OŚWIADCZENIE

złożone w dniu 06.09.2021.

w miejscowości Grodzisko

przez:

imię i nazwisko : JANUSZ WALICZEK

dowód osobisty nr : DED 351324

zamieszkały : 32-640 GRODZISKO UL. RZECZNA 6

jako: właściciela , współwłaściciela , wieczystego użytkownika*

nieruchomości położonej w Grodzisko

objętej KW KRIE/00029437/5 pgr. 251/5

Niniejszym oświadczam, że wyrażam zgodę na nieodpłatne posadowienie urządzeń wodociągowych i/lub urządzeń kanalizacyjnych* na nieruchomości pgr. 251/5 obj. KW 29437/5 stanowiącą moją własność / współwłasność / wieczyste użytkowanie* oraz, że zrzekam się z tego tytułu wszelkich roszczeń względem Gminy Zator z siedzibą przy Placu Marszałka Józefa Piłsudskiego 1, 32-640 Zator a także zapewnię jego przedstawicielom nieodpłatny dostęp do tych urządzeń w pasie ich przebiegu celem prowadzenia eksploatacji, konserwacji i napraw. Równocześnie w przypadku zbycia w/w nieruchomości zobowiązuje się, że w umowie zbycia (sprzedaż, zamiana, dzierżawa bądź inne) zostanie zamieszczona klauzula, że nabywca zobowiązuje się do nieodpłatnego znoszenia posadowienia urządzeń wodociągowych i/lub urządzeń kanalizacyjnych*, do zapewnienia nieodpłatnego dostępu do tychże urządzeń celem ich eksploatacji, konserwacji i napraw.

Janusz Waliczek

właściciel

współwłaściciel

wieczysty użytkownik

SPEŁNIENIE OBOWIĄZKU INFORMACYJNEGO

Zgodnie z art. 13 ust. 1 i 2 Rozporządzenia o ochronie danych osobowych z dnia 27 kwietnia 2016 r. (RODO) informuję, iż Administratorem Pani/Pana danych osobowych jest Gmina Zator z siedzibą przy Placu Marszałka Józefa Piłsudskiego 1, 32-640 Zator. Pani/Pana dane osobowe przetwarzane będą w celu i zakresie niezbędnym do umożliwienia realizacji działań inwestycyjnych, remontów i modernizacji sieci wodociągowej zlokalizowanej na nieruchomości gruntowej i są niezbędne do celów wynikających z prawnie uzasadnionych interesów realizowanych przez Administratora (RODO Art. 6, ist. 1, lit f)

Odbiorcą Pni/Pana danych osobowych mogą być kancelarie prawne, firmy doradcze, biura projektowe, organy egzekucyjne i dostawcy systemów informatycznych, z którymi współpracuje Administrator. Pani/Pana dane osobowe będą przechowywane przez okres eksploatacji sieci kanalizacyjnej.

Posiada pan/pani prawo dostępu do treści swoich danych oraz prawo ich sprostowania, usunięcia, ograniczenia przetwarzania, prawo do przenoszenia danych, prawo do wzniesienia sprzeciwu.

Ma Pani/Pan prawo do wniesienia skargi do właściwego organu nadzorczego w zakresie ochrony danych osobowych gdy uzna Pni/Pan, iż przetwarzanie danych osobowych Pani/Pana dotyczących narusza przepisy ogólnego Rozporządzenia o ochronie danych osobowych z dnia 27 kwietnia 2016 r. podanie przez Panią/Pana danych osobowych jest warunkiem umownym.

Grodzisko dn.06.09.2011....

OŚWIADCZENIE

złożone w dniu06/09/2011....

w miejscowości Grodzisko

przez:

imię i nazwisko :KRZYSZKA HALICZKA.....

dowód osobisty nr :JED 051323.....

zamieszkały :32-640 GRODZISKO UL. RZECZNA 6.....

jako: właściciela, współwłaściciela, wieczystego użytkownika*

nieruchomości położonej w Grodzisko

objętej KWKR1E/000 29437/5..... pgr.251/5.....

Niniejszym oświadczam, że wyrażam zgodę na nieodpłatne posadowienie urządzeń wodociągowych i/lub urządzeń kanalizacyjnych* na nieruchomości pgr.251/5..... obj. KW29437/5..... stanowiącą moją własność / współwłasność / wieczyste użytkowanie* oraz, że zrzekam się z tego tytułu wszelkich roszczeń względem Gminy Zator z siedzibą przy Placu Marszałka Józefa Piłsudskiego 1, 32-640 Zator a także zapewnię jego przedstawicielom nieodpłatny dostęp do tych urządzeń w pasie ich przebiegu celem prowadzenia eksploatacji, konserwacji i napraw. Równocześnie w przypadku zbycia w/w nieruchomości zobowiązuje się, że w umowie zbycia (sprzedaż, zamiana, dzierżawa bądź inne) zostanie zamieszczona klauzula, że nabywca zobowiązuje się do nieodpłatnego znoszenia posadowienia urządzeń wodociągowych i/lub urządzeń kanalizacyjnych*, do zapewnienia nieodpłatnego dostępu do tychże urządzeń celem ich eksploatacji, konserwacji i napraw.

.....Krzyszka Haliczka.....

właściciel

współwłaściciel

wieczysty użytkownik

SPEŁNIENIE OBOWIĄZKU INFORMACYJNEGO

Zgodnie z art. 13 ust. 1 i 2 Rozporządzenia o ochronie danych osobowych z dnia 27 kwietnia 2016 r. (RODO) informuję, iż Administratorem Pani/Pana danych osobowych jest Gmina Zator z siedzibą przy Placu Marszałka Józefa Piłsudskiego 1, 32-640 Zator. Pani/Pana dane osobowe przetwarzane będą w celu i zakresie niezbędnym do umożliwienia realizacji działań inwestycyjnych, remontów i modernizacji sieci wodociągowej zlokalizowanej na nieruchomości gruntowej i są niezbędne do celów wynikających z prawnie uzasadnionych interesów realizowanych przez Administratora (RODO Art. 6, ust. 1, lit f)

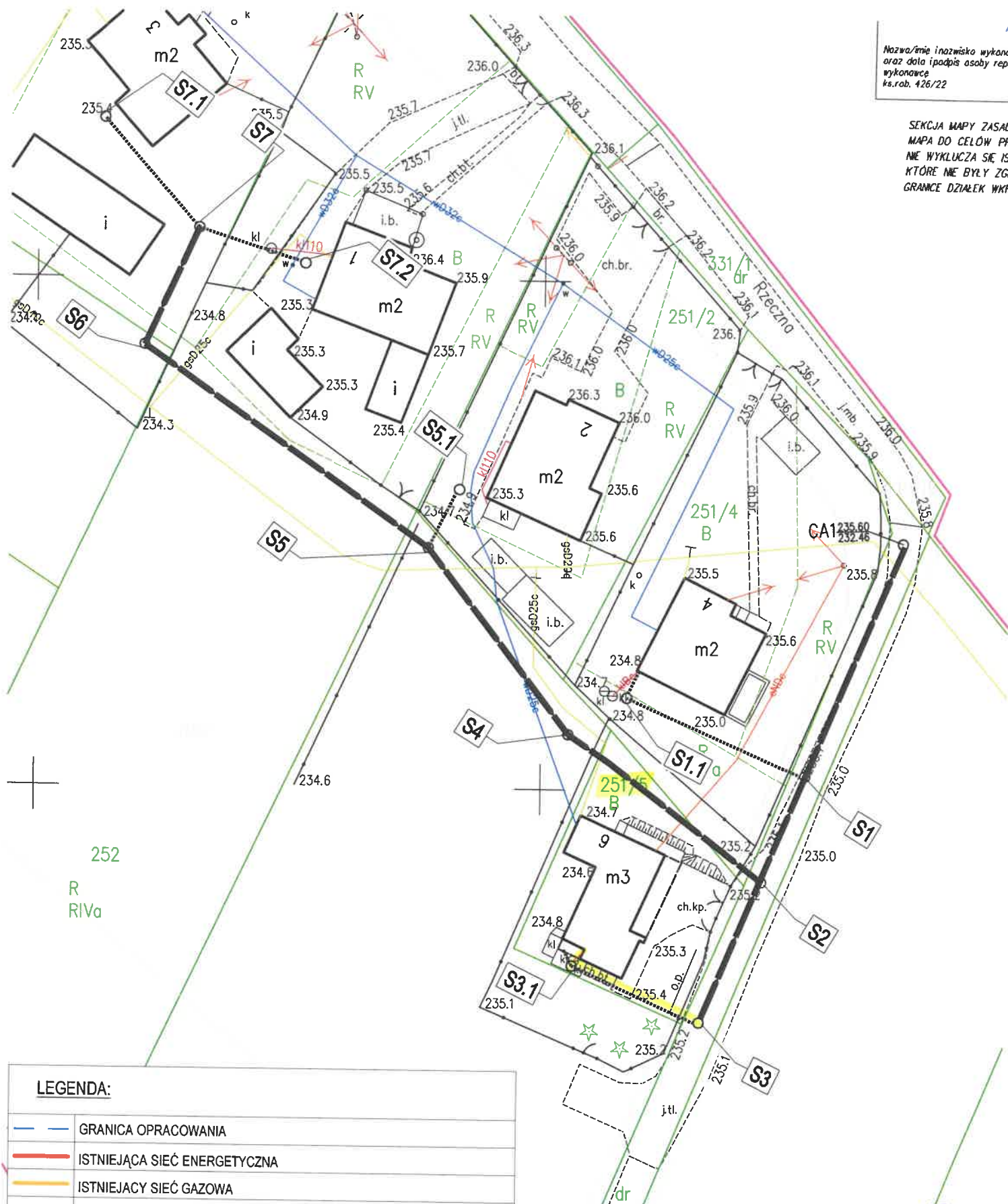
Odbiorcą Pni/Pana danych osobowych mogą być kancelarie prawne, firmy doradcze, biura projektowe, organy egzekucyjne i dostawcy systemów informatycznych, z którymi współpracuje Administrator. Pani/Pana dane osobowe będą przechowywane przez okres eksploatacji sieci kanalizacyjnej.

Posiada pan/pani prawo dostępu do treści swoich danych oraz prawo ich sprostowania, usunięcia, ograniczenia przetwarzania, prawo do przenoszenia danych, prawo do wzniesienia sprzeciwu.

Ma Pani/Pan prawo do wniesienia skargi do właściwego organu nadzorczego w zakresie ochrony danych osobowych gdy uzna Pni/Pan, iż przetwarzanie danych osobowych Pani/Pana dotyczących narusza przepisy ogólnego Rozporządzenia o ochronie danych osobowych z dnia 27 kwietnia 2016 r. podanie przez Panią/Pana danych osobowych jest warunkiem umownym.

Nazwa/imię inżyniera wykonawcy
oraz data i podpis osoby reprezentującej wykonawcę
ks.rob. 426/22

SEKCJA MAPY ZASADA
MAPA DO CELÓW PROJEKTOWYCH
NIE WYKLUCZA SIĘ ISTNIEJĄCYCH
KTÓRE NIE BYŁY ZGŁOSZONE
GRANICE DZIAŁEK WYKREŚLONE



LEGENDA:

—	GRANICA OPRACOWANIA
—	ISTNIEJĄCA SIĘĆ ENERGETYCZNA
—	ISTNIEJĄCA SIĘĆ GAZOWA
—	ISTNIEJĄCA SIĘĆ WODOCIĄGOWA
—	SIĘĆ KANALIZACJI SANITARNEJ

PROJEKTOWANE UZBROJENIE

—	PROJEKTOWANA SIĘĆ KANALIZACJI SANITARNEJ PVC DN 200 L- 145,0 m
---	PRZYŁĄCZA KANALIZACJI SANITARNEJ PVC DN 160
SCA.1	MIEJSCE WŁĄCZENIA DO PROJEKTOWANEJ STUDNI BET. DN 1200 NA PODSTAWIE PROJEKTU BUD. ZATWIERDZONEGO DECYZJĄ POZWOLENIA NA BUDOWĘ NR WI-VI.7840.1.81.2015.JP nr 23/B/2015 z dnia 15.06.2015 r.

ZAŁĄCZNIK NR 1

Ja niżej podpisany (a) JANUSZ NAWOJEW
URSULA NAWOJEW
akceptuję trasę sieci gazowej / przyłącza gazu / szafki gazowej
przedstawioną graficznie na mapie sytuacyjnej.

Działka nr 251/5

06.09.22. Janusz Nawojew
data

czytelny podpis

Ursula Nawojew

Zator, dnia 09.09.2022 r.

Gmina Zator

Plac Marszałka Józefa Piłsudskiego 1
32-640 Zator

Dotyczy: uzgodnienia lokalizacji sieci kanalizacji sanitarnej – ul. Rzeczna (dz. nr 332 w miejscowości Grodzisko)

W odpowiedzi na wniosek z dnia 06.09.2022 r. złożony przez Pełnomocnika – Panią Anetę Wójcik, Urząd Miejski w Zatorze informuje, że **wyraża zgodę na zlokalizowanie sieci kanalizacji sanitarnej w pasie drogi wewnętrznej – ul. Rzeczna (dz. nr 332 w miejscowości Grodzisko)**, będącej własnością Gminy Zator, zgodnie z lokalizacją zaznaczoną na załączonej mapie, na poniższych warunkach:

1. Ww. urządzenia infrastruktury technicznej umieszczane w drodze wewnętrznej należy zaprojektować i wykonać zgodnie z obowiązującymi przepisami.
2. Odcinek sieci kanalizacji sanitarnej w drodze wewnętrznej można wykonać metodą wykopu otwartego, na warunkach:
 - głębokość posadowienia odcinka sieci w drodze wewnętrznej winna wynosić min. 1,0 m licząc od rzędnej niwelety terenu do wierzchu rury;
 - odcinek sieci w drodze wewnętrznej wykonać w rurze osłonowej;
 - poziom wierzchu wjazdu nowych studni S 1 – S 4 oraz SCA1 należy dostosować do poziomu istniejącego terenu, pokrywa wjazdu powinna być dostosowana do obciążeń występujących na drogach gminnych;
 - po ukończonych pracach teren drogi wewnętrznej należy przywrócić do stanu pierwotnego sprzed wykonania odcinka sieci kanalizacji sanitarnej.
3. Infrastrukturę techniczną w pasie drogowym niezwiązaną z drogą należy umieszczać zgodnie z § 140 Rozporządzenia Ministra Transportu i Gospodarki Morskiej w sprawie warunków technicznych, jakim powinny odpowiadać drogi publiczne i ich usytuowanie z dnia 2 marca 1999 r. (tekst jednolity Dz.U. z 2016 r., poz 124).
4. W/w urządzenia infrastruktury technicznej należy umieścić tak, aby nie było konieczności ich przebudowy lub przełożenia podczas przebudowy, rozbudowy lub remontu drogi.
5. Wszelkie prace związane z wykonaniem inwestycji należy prowadzić w taki sposób, aby nie ograniczały ruchu pojazdów na drodze i nie stwarzały zagrożenia dla pieszych i kierujących pojazdami. W przypadku wystąpienia utrudnień w ruchu drogowym należy opracować projekt organizacji ruchu na czas robót.

Jednocześnie zarządca drogi wyraża zgodę na dysponowanie działką drogową nr 332 położoną w miejscowości Grodzisko na cele budowlane związane z wykonaniem ww. prac.

Opieczętowany załącznik mapowy stanowi integralną część niniejszego pisma.

Uzgodnienie lokalizacji jest ważne trzy lata od daty wydania.

Otrzymują:

1. Pełnomocnik: Aneta Wójcik, A&M Projekt Sp. z o.o., ul. Kadłubek 23/2, 32-500 Chrzanów
2. aa (A. Dąbrowska – Szafran)

Z UPOWAŻNIENIA BURMISTRZA
Kierownik Działu
Inwestycji i Programów Europejskich

mgr inż. Leszek Bednarski

ZA ZGODNOŚĆ
Z ORYGINAŁEM

mgr inż. Aneta Wójcik
Uprawnienia do projektowania bez ograniczeń
w szczególności instalacyjnej w zakresie
sieci, instalacji i urządzeń wod-kan,
ciepłotnych, wentylacyjnych i gazowych
Nr ewid. MAP/0246/POOS/11

